


Qui, quoi, quand ?

Anne-Marie Charuest

collaboration spéciale



On nous a « *mis en boîte* »!

Votre Société a connu beaucoup d'émotions fortes cet été. Nous avons déménagé le centre de documentation au sous-sol de la Bibliothèque municipale de Belœil. « *C'est quand on déménage qu'on réalise tout le stock accumulé!* », disait ma mère. Plus de 350 boîtes, soit 155 boîtes de livres et revues, 80 boîtes d'archives ainsi que les 75 boîtes de « *Cahiers d'histoire* » et de la boutique, et finalement, l'administration et les équipements... sans compter les meubles! Je remercie « *chaudemment* » François Larocque et ses recrues de la Ville de Mont-Saint-Hilaire qui ont déménagé nos avoirs par deux jours de bonne chaleur. Merci également aux bénévoles qui ont réalisé ce déménagement dans l'ordre et sans bris. Seul accroc au projet : le 20 juillet, notre tuyau d'eau préféré (au plafond de l'ancien local à Mont-Saint-Hilaire) a crevé encore une fois et le dégât nous a forcés de déballer plus de 20 boîtes de livres puis de les remettre dans des boîtes sèches. Somme toute, un déménagement mouvementé mais maintenant chose du passé.

...Et une inauguration *pour fêter ça!*

Le 27 septembre prochain, dans le cadre des Journées de la Culture, votre Société vous invite à visiter ses nouvelles installations de 13h30 à 16h30. Cette opération portes ouvertes permettra non seulement à tous les membres mais également à la population que nous desservons de mieux connaître notre organisme, nos services, nos bénévoles et nos trésors! Le nouveau centre est situé au 620 rue Richelieu à Belœil. L'accès se fait par l'arrière de l'édifice. Descendez l'escalier qui mène au sous-sol et suivez les indications. Venez en grand nombre!

Horaire du centre *de documentation et d'archives*

À compter du 3 octobre, le centre de documentation et d'archives de la Société d'histoire sera ouvert tous les vendredis et samedis de 13h à 16h30. Grâce à la fidèle équipe de bénévoles composée de Benoit Béland, Jean Boissonneault, Pierre Gadbois, Jean-Mathieu Nichols et moi-même, vous pourrez consulter notre riche collection de livres ainsi que nos archives. Bien sûr, c'est gratuit pour les membres; c'est 5\$ par visite pour les non-membres.

Nouvelle *de dernière heure*

Au moment de mettre sous presse, nous apprenons le décès du père de notre président Alain Côté et beau-père de Nadya Healey, samedi le 13 septembre, à la suite d'une très brève maladie. La Société d'histoire offre ses sympathies à la famille Healey-Côté.

Le Passeur

Société d'histoire de Belœil - Mont-Saint-Hilaire



Conférence de septembre 2003



L'astrolabe de Champlain.
Source : www.champlain.expomediatur.ca/activite/apprentissage.cfm

CHAMPLAIN, *le pionnier des géographes*



Christian Morissonneau a étudié l'histoire, la géographie, et la sociologie aux universités Laval et McGill. Titulaire d'un doctorat en géographie de l'Université de Paris-Sorbonne, il enseigne à l'Université du Québec à Trois-Rivières. Ses champs de recherche portent sur l'Amérique française, le Nord québécois, l'histoire du Québec et ses régions, particulièrement Lanaudière. Il est l'auteur de *Filles du fleuve*,

les îles de Sorel et codirecteur du projet Histoire de Lanaudière, produit par l'INRS.

La conférence traitera de Champlain, le pionnier des géographes. Champlain a inventorié, décrit et évalué l'Acadie, le Saint-Laurent et les Grands Lacs. Il a dressé des cartes à grande et à petite échelle, qu'il a illustrées. Il a nommé les entités géographiques, décrit les nations autochtones et projeté une géopolitique. Il a construit une somme géographique qui fait de lui, incontestablement, le pionnier des géographes du pays. La conférence abordera également d'autres aspects de l'oeuvre de Champlain.

La rencontre aura lieu lundi le 29 septembre 2003 à 20 h à la Bibliothèque municipale de Belœil, 620 rue Richelieu.
Frais de 5\$ pour les non-membres.

Date de tombée


Les personnes intéressées à publier un article dans Le Passeur sont priées de noter que la tombée est fixée au 4 octobre 2003 au plus tard à midi. Veuillez communiquer avec Alain Côté au (450) 464-2132.

L'envoi de ce bulletin est rendu possible grâce à la collaboration de la



Le mot du président

Alain Côté



Bibliothèque municipale de Belœil,
lieu de notre nouveau local.

Un nouveau siège pour notre Société!

Au mois d'août, la Société emménagea dans son nouveau local dans l'édifice de la Bibliothèque municipale de Belœil. Près de 400 caisses de livres, d'archives et de choses diverses avaient été remplies en vue du déménagement. À cela il fallait ajouter les rayons de bibliothèque ainsi que le mobilier de bureau. Tout s'est fort bien déroulé!

Pour en arriver à un pareil résultat, il aura fallu l'aide de plusieurs bénévoles. Je me fais le porte-parole du conseil d'administration pour remercier Anne-Marie Charuest qui a mené de main de maître (maîtresse?) ce dossier, de même que son conjoint Gilles Fournier, qui a démonté, transporté et remonté les étagères avec son fils François et son père Lévis qui a également fourni son camion à remorque. Une chose est sûre : la famille Charuest-Fournier a contribué en grande partie à la réalisation de ce projet. Je souligne l'aide de Benoit Béland qui, lui non plus, n'a pas compté ses heures de travail bénévole de même que Roger Cloutier, Pierre Gadbois, Sarah Lecours, Pierre Lambert et Jean-Mathieu Nichols. À toutes ces personnes, grand merci! Je ne peux passer sous silence l'aide apportée par les villes de Belœil, de Mont-Saint-Hilaire et d'Otterburn Park. Un merci tout particulier à la Ville de Mont-Saint-Hilaire qui, depuis 1996, nous a logés dans l'édifice municipal.

Tournons maintenant la page et regardons vers l'avenir. C'est avec une grande fierté que je convie nos sociétaires à visiter notre nouveau local d'une superficie de 76 m². Lors de vos visites à la bibliothèque, venez nous voir et prenez le temps de piquer un brin de *jasette*!

Vous trouverez joint au Passeur le *Cahier d'histoire* du mois de juin. Vu les circonstances, nous n'avons pu vous le faire parvenir plus tôt. Bonne lecture.

Bulletin d'information publié huit fois par année par la Société d'histoire de Belœil - Mont-Saint-Hilaire

Case postale 85010
Mont-Saint-Hilaire
(Québec) J3H 5W1
Tél. : (450) 464-2132

Rédacteur en chef
Alain Côté

Collaborateurs
Anne-Marie Charuest
Alain Côté
Bruno LaBrosse

Révision des textes
Anne-Marie Charuest

Réalisation graphique
Nicole de Passillé

Photocopies
Invitations Bel Œil

Dépôts légaux
Bibliothèque nationale
du Québec
Bibliothèque nationale
du Canada

*Lectrices et lecteurs sont
invités à nous écrire leurs
commentaires*

Site internet
<http://www.cam.org/~shbmsh/>

Courrier électronique
shbmsh@cam.org

En route pour l'histoire

Bruno LaBrosse



Champlain et l'Amérique du Nord


Entre 1599 et 1633 Samuel de Champlain fait plus de douze voyages en Amérique soit 24 traversées, l'équivalent de trois années passées en mer. En 1603, son deuxième voyage est consacré à l'exploration de la vallée du Saint-Laurent. Parti de Honfleur, il parcourt le fleuve de Tadoussac à Montréal. Au retour, il s'arrête à Gaspé et rencontre des Amérindiens. Ils le renseignent sur les cours d'eau qui coulent vers l'Atlantique. De retour de ce voyage, il publie à Paris son journal qu'il intitule *Des Sauvages ou Voyage de Sieur de Champlain de Brouage fait en la Nouvelle-France en l'an 1603*.

2004 marquera le 400^e anniversaire de fondation de l'Acadie. Henri IV nomma Pierre DuGua de Mons (1560-1628), lieutenant-général du pays de la Cadie et de la Nouvelle-France (1603-1612), territoire situé entre les 40^e et 46^e parallèles, soit entre la Pennsylvanie et le Labrador.

En mars 1604, cinq navires quittent le Havre-de-Grâce avec à bord 120 personnes. Le 1^{er} mai, les équipages sont en vue de l'île de Sable. Champlain, Poutrincourt et DuGua explorent la côte sud de l'île-Longue (Nouvelle-Écosse) et la baie française (de Fundy). Le 16 juin, Champlain nomme l'un des beaux ports Port-Royal.

Fin juin 1603, l'équipe de Pierre DuGua après avoir exploré la baie Sainte-Marie, et le fleuve Saint-Jean, (Saint-John, N-B) navigue vers la baie de Passamaquoddy et remonte la rivière Sainte-Croix jusqu'à l'île où l'expédition passera l'hiver au cours duquel 35 Français sur 79 succombent au scorbut. Deux ans plus tard la colonie de Sainte-Croix sera démantelée au profit de Port-Royal.

Source : *Les Œuvres de Champlain*, Les Éditions du Jour, Montréal, 1973.



Vous pourrez trouver d'autres textes sur
Champlain dans la dernière parution du
Cahier d'histoire.

Réplique du *Don-de-Dieu* au tricentenaire de Québec.
Source : www.champlain.expomediatour.ca/region/reg_quebec.cfm

Prochaines activités

27 octobre 2003
Jacques Poitras
Histoire postale au Québec

24 novembre 2003
(à confirmer)

